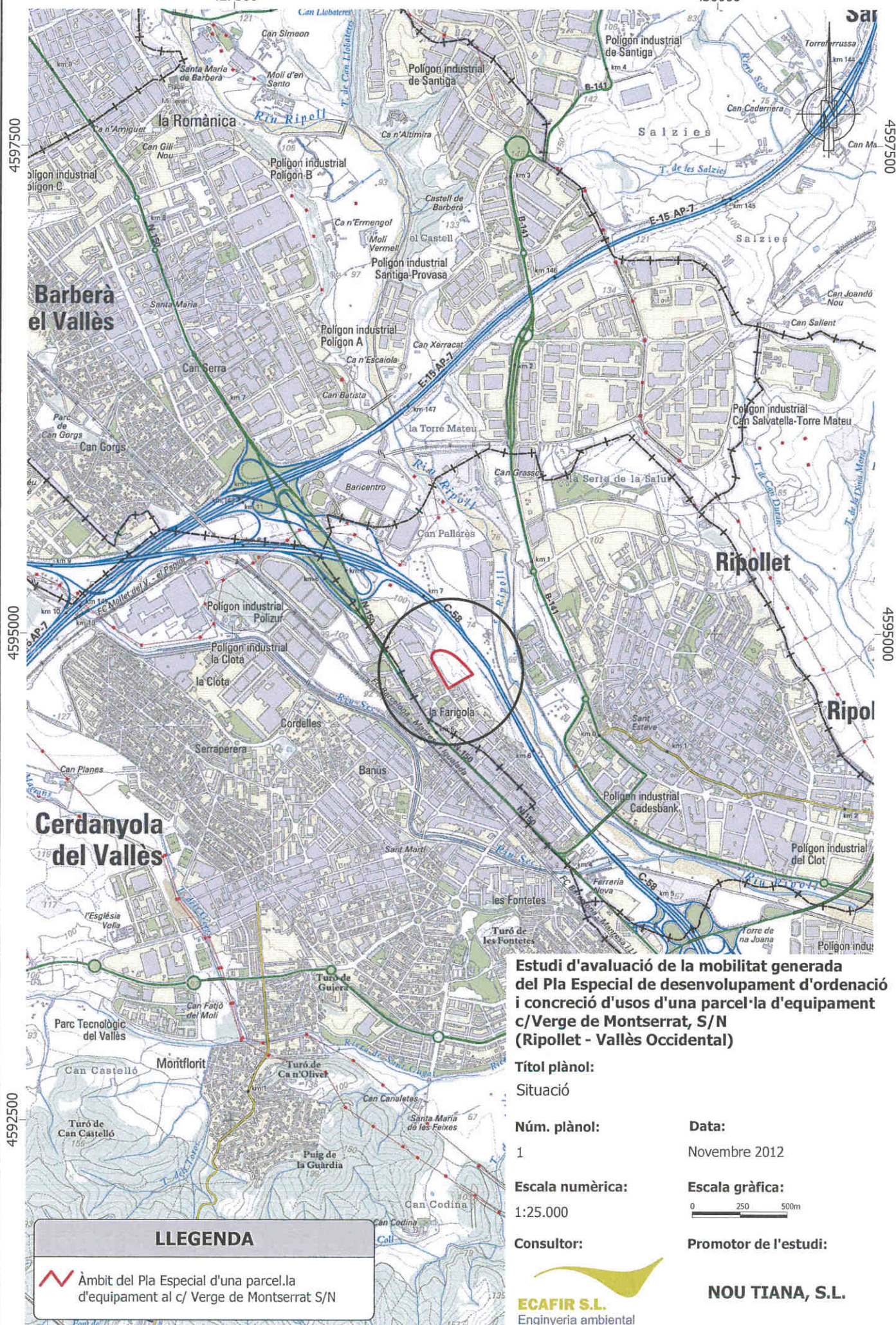
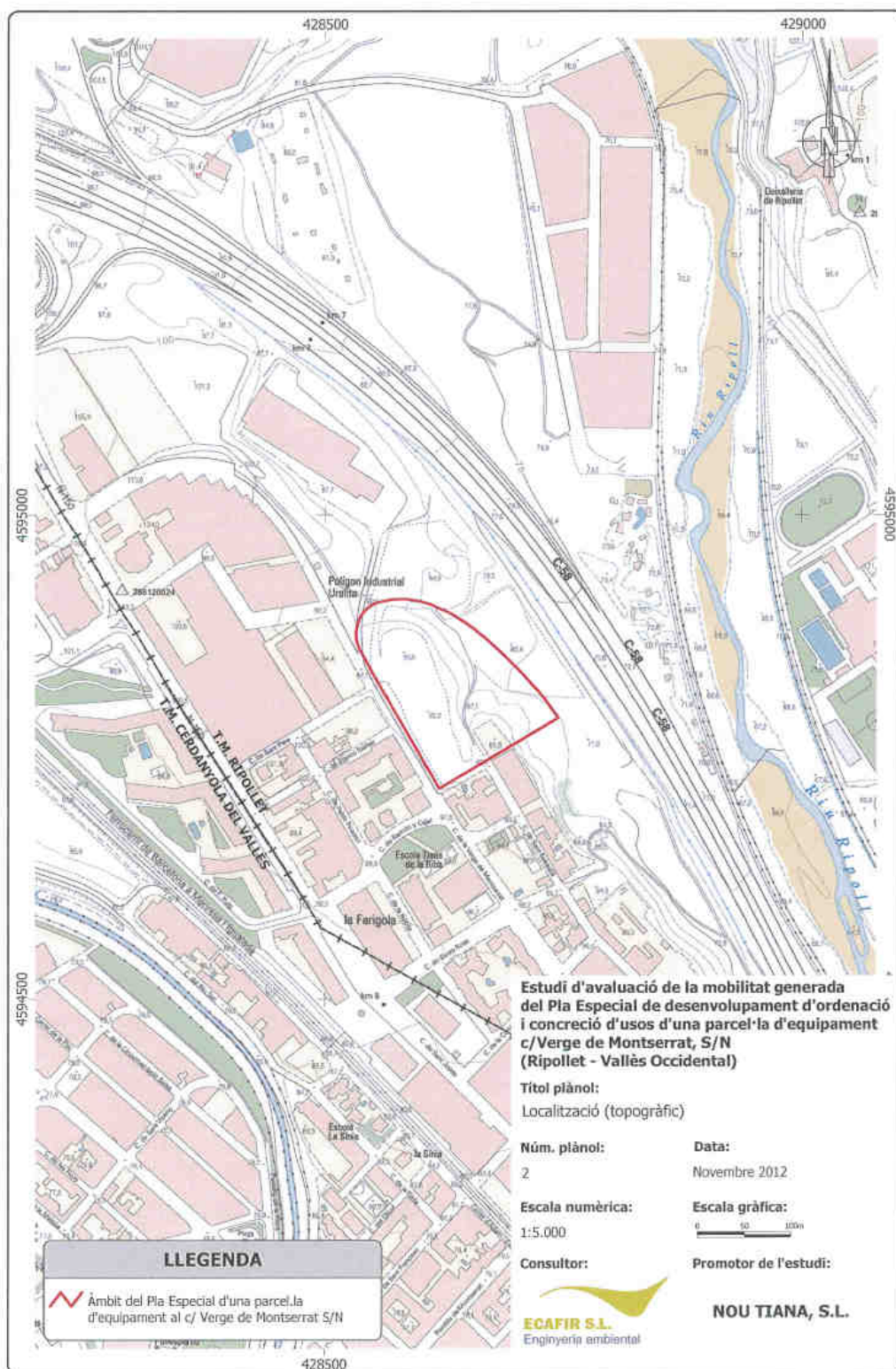


427500

430000



427500





Estudi d'avaluació de la mobilitat generada
del Pla Especial de desenvolupament d'ordenació
i concreció d'usos d'una parcel·la d'equipament
c/Verge de Montserrat, S/N
(Ripollet - Vallès Occidental)

Títol plànol:
Localització (ortofotomapa)

Núm. plànol: 3 Data: Novembre 2012

Escala numèrica: 1:2.500 Escala gràfica: 0 20 50m

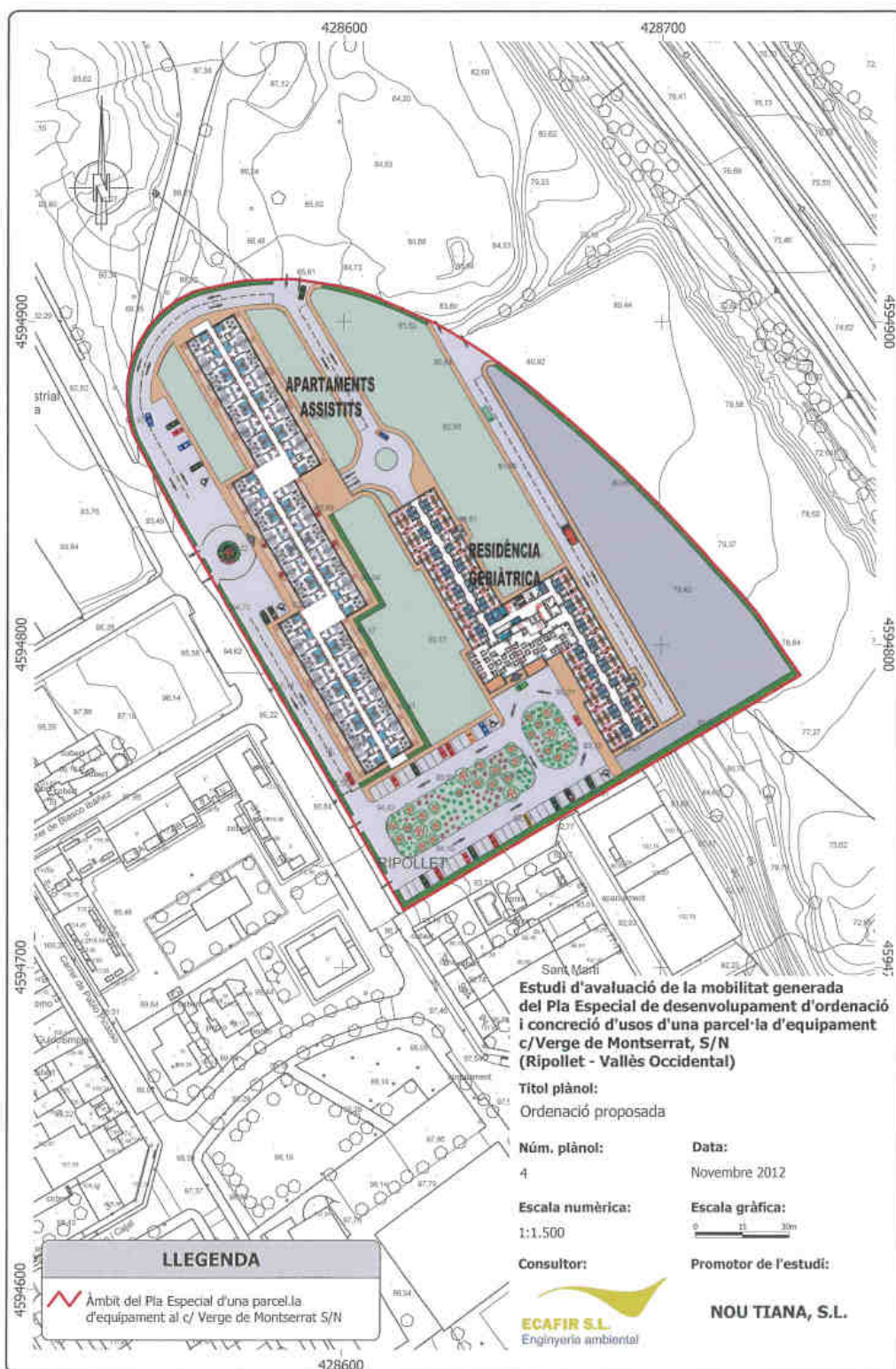
Consultor: Promotor de l'estudi:

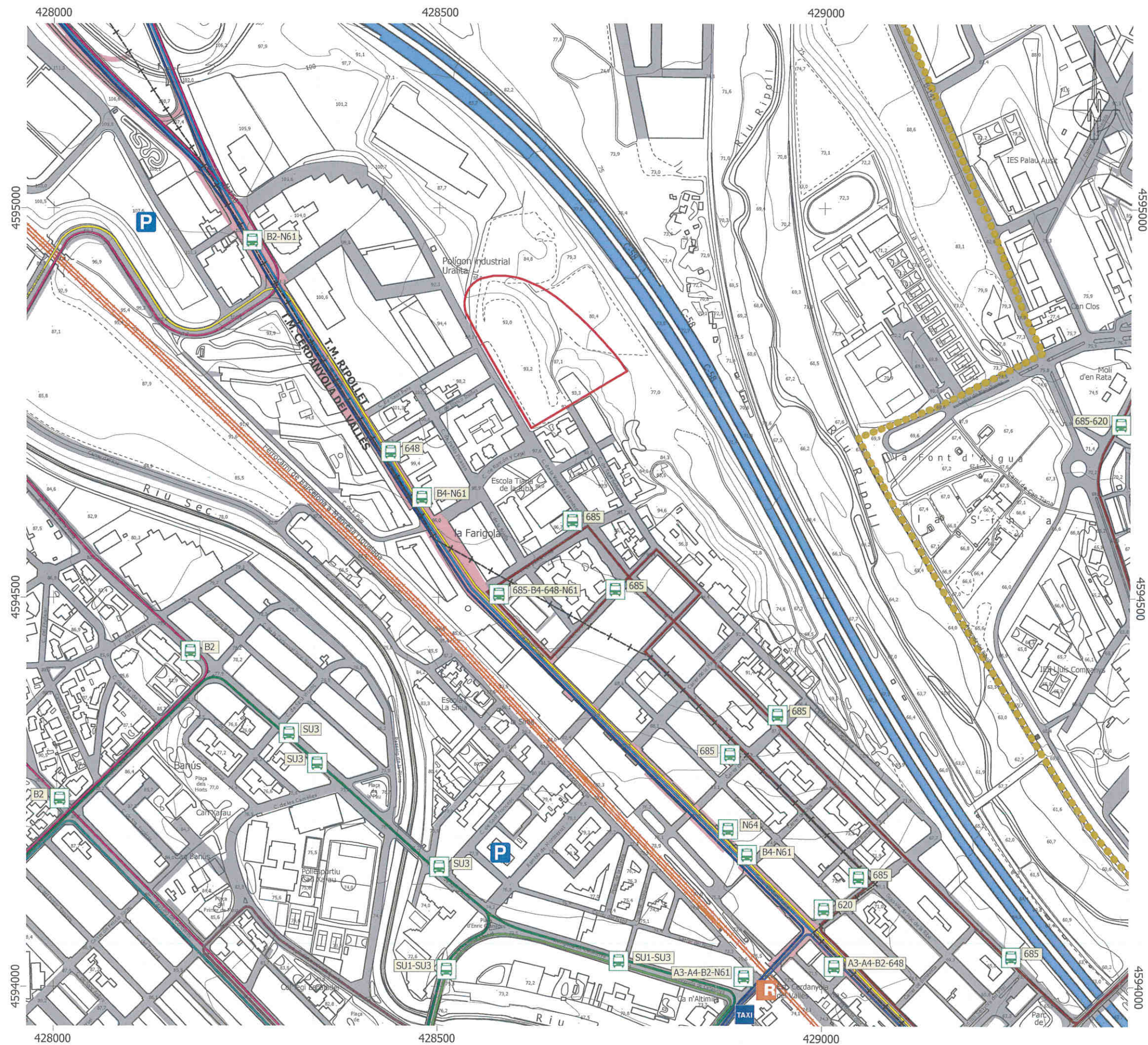


NOU TIANA, S.L.

LLEGENDA

Àmbit del Pla Especial d'una parcel·la
d'equipament al c/ Verge de Montserrat S/N





LLEGGENDA

- Àmbit del Pla Especial d'una parcel·la d'equipament al c/ Verge de Montserrat S/N
- Xarxa viària i de carrers**
 - Autopista del Vallès C-58
 - Carretera Nacional N-150
 - Carrers
- Aparcament vehicles**
 - Parades de taxi
- Xarxa ferroviària**
 - R4 Sant Vicenç de Calders-Manresa
 - R7 Cerdanyola Universitat-Sant Andreu Arenal
 - Estació Cerdanyola del Vallès
- Xarxa d'autobusos urbans**
 - Línia 648 - Bellaterra-Montcada i Reixac
 - Línia 685 - Can Tiana-Ripollet-Montcada
 - Línia B2 - Sabadell-Ripollet
 - Línia B4 - Badia-Cerdanyola del Vallès
 - Línia B7 - Cerdanyola-Sant Cugat-Rubí
 - Línia N61 Barcelona-Terrassa-Sabadell-Barcelona
 - Línia N64 Barcelona-Sabadell-Terrassa-Barcelona
 - Línia N62 Barcelona-UAB-Sant Cugat
 - Línia SU1 CAP Canaletes-Can Coll-Cerdanyola
 - Línia SU2 Bellaterra-Ajuntament-Can Cerdà
 - Línia SU3 Renfe-UAB-CAP Canaletes
 - Línia A3 UAB-Cerdanyola del Vallès-Barcelona
 - Línia A4 Barcelona-Cerdanyola-Sant Cugat
 - Parada autobús
- Carrils bici existents**
 - Carrils bici existents

Font: Elaboració pròpia

Estudi d'avaluació de la mobilitat generada del Pla Especial de desenvolupament d'ordenació i concreció d'usos d'una parcel·la d'equipament c/Verge de Montserrat, S/N (Ripollet - Vallès Occidental)

Títol plànol:

Mobilitat actual

Núm. plànol:

5.1

Data:

Novembre 2012

Escala numèrica:

1:5.000

Escala gràfica:

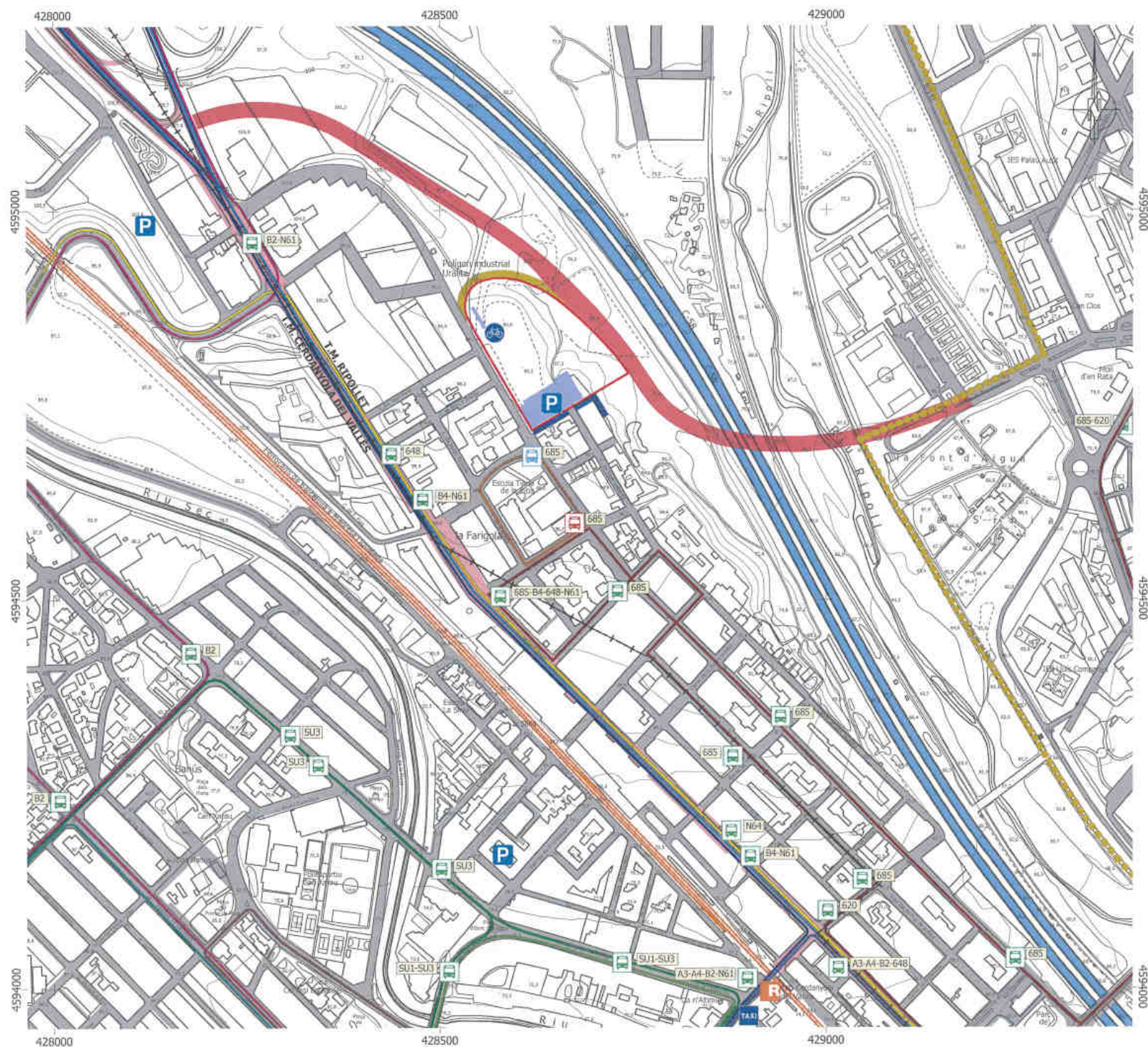
0 50 100m

Consultor:

Promotor de l'estudi:

ECAFIR S.L.
Enginyeria ambiental

NOU TIANA, S.L.



LLEENDA

- Àmbit del Pla Especial d'una parcel·la d'equipament al c/ Verge de Montserrat S/N
Xarxa viària i de carrers
 Autopista del Vallès C-58
 Carretera Nacional N-150
 Carrers
Aparcament vehicles
 Parades de taxi
Xarxa ferroviària
 R4 Sant Vicenç de Calders-Manresa
 R7 Cerdanyola Universitat-Sant Andreu Arenal
 Estació Cerdanyola del Vallès
Xarxa d'autobusos urbans
 Línia 648 - Bellaterra-Montcada i Reixac
 Línia 685 - Can Tiana-Ripoll-Montcada
 Línia B2 - Sabadell-Ripoll
 Línia B4 - Badia-Cerdanyola del Vallès
 Línia B7 - Cerdanyola-Sant Cugat-Rubí
 Línia N61 Barcelona-Terrassa-Sabadell-Barcelona
 Línia N64 Barcelona-Sabadell-Terrassa-Barcelona
 Línia N62 Barcelona-UAB-Sant Cugat
 Línia SU1 CAP Canaletes-Can Coll-Cerdanyola
 Línia SU2 Bellaterra-Ajuntament-Can Cerdà
 Línia SU3 Renfe-UAB-CAP Canaletes
 Línia A3 UAB-Cerdanyola del Vallès-Barcelona
 Línia A4 Barcelona-Cerdanyola-Sant Cugat
 Parada autobús
Carrils bici existents
Actuacions previstes fora de l'àmbit del pla:
 Prolongació del carrer Ramon i Cajal
 Nou carrer d'enllaç entre el carrer Verge de Montserrat amb el sistema general viari d'àmbit metropolità que enllaçarà la N-150 amb el casc urbà de Ripoll
 Sistema general viari d'àmbit metropolità que enllaçarà la N-150 amb el casc urbà de Ripoll
Actuacions proposades pel pla:
 Aparcaments per vehicles
 Prolongament de la línia d'autobús 685
 Nova parada de la línia d'autobús 685
 Supressió per substitució de la parada de la línia d'autobús 685
 Aparcament per bicicletes
 Font: Elaboració pròpia

Estudi d'avaluació de la mobilitat generada del Pla Especial de desenvolupament d'ordenació i concreció d'usos d'una parcel·la d'equipament c/Verge de Montserrat, S/N (Ripoll - Vallès Occidental)

Títol plànol:

Mobilitat proposada:

Núm. plànol:

5.2

Data:

Novembre 2012

Escala numèrica:

1:5.000

Escala gràfica:

0 10 100m

Consultor:

ECAFIR S.L.
 Enginyeria ambiental

Promotor de l'estudi:

NOU TIANA, S.L.